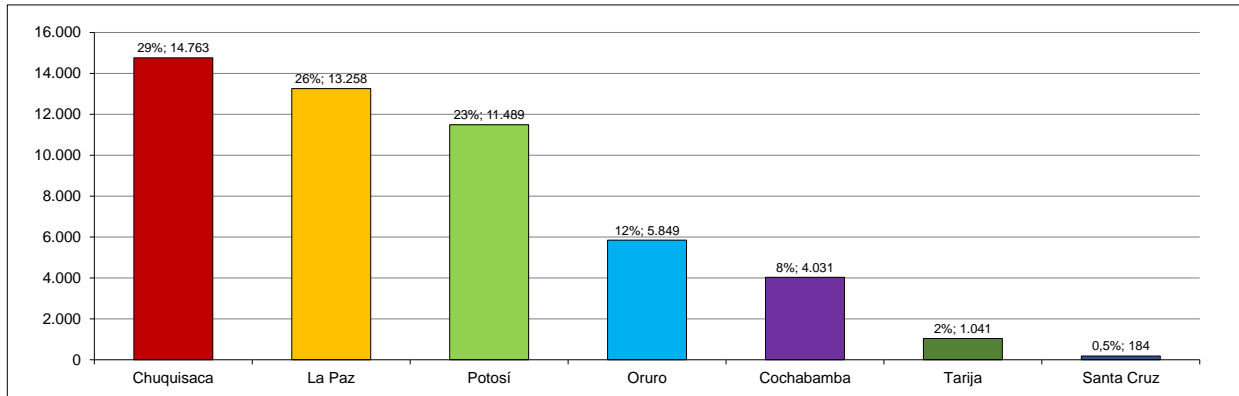


**SEGUIMIENTO A SINIESTROS REPORTADOS POR MUNICIPIOS CON REGISTRO DE SEGURO AGRARIO, CAMPAÑA AGRÍCOLA 2019-2020**  
 Reporte del 25 noviembre de 2019 al 11 de mayo de 2020

**A. Resumen de la superficie reportada como afectada (ha)**

Son 834 avisos oficiales de siniestro recibidos de 77 municipios, los cuales reportan 50.615 hectáreas como afectadas. El resumen por departamento se muestra en la figura 1, el resumen por cultivo en la figura 2, y el resumen por evento climático en la figura 3.

**Figura 1. Superficie reportada como afectada por departamento (expresada en porcentaje y hectáreas)**



**B. Detalle de reportes de siniestro por departamento**

**Cuadro 1. Detalle de eventos y avisos de siniestro por departamento**

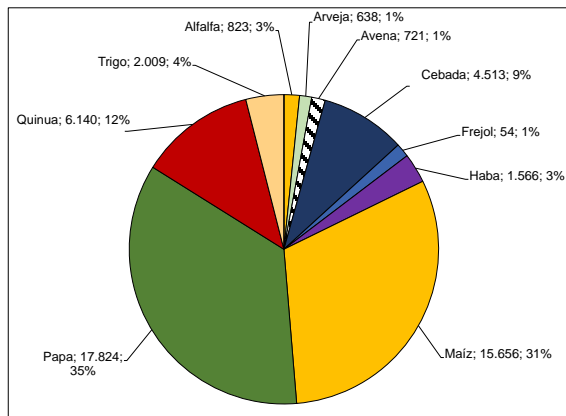
Departamento	Nº de Municipios	Nº de Avisos	Nº de Comunidades	Sup. Reportada Afectada (ha)	Superficie reportada (expresada en hectáreas)											Eventos reportados
					ALF	ARV	AVE	CEB	FRE	HAB	MAI	PAP	QUI	TRI	YUC	
Chuquisaca	16	83	245	14.763	0	96	0	579	505	89	11.349	1.058	0	1.088	0	Granizada, Helada, Inundación, Sequía
Cochabamba	10	100	124	4.031	1	28	83	97	65	44	1.516	1.973	0	223	0	Granizada, Helada, Inundación
La Paz	13	355	200	13.258	776	11	621	2.399	0	93	727	6.528	2.102	0	0	Granizada, Helada, Inundación, Sequía
Oruro	11	65	133	5.849	36	0	4	426	0	39	0	2.338	3.007	0	0	Granizada, Helada, Inundación, Sequía
Potosí	24	220	375	11.489	10	359	13	1.012	0	1.301	2.013	5.052	1.031	698	0	Granizada, Helada, Inundación, Sequía
Santa Cruz	1	8	3	184	0	0	0	0	156	0	28	0	0	0	0	Granizada, Sequía
Tarija	2	3	15	1.041	0	143	0	0	0	0	23	875	0	0	0	Granizada, Helada
<b>TOTAL</b>	<b>77</b>	<b>834</b>	<b>1.095</b>	<b>50.615</b>	<b>823</b>	<b>638</b>	<b>721</b>	<b>4.513</b>	<b>726</b>	<b>1.566</b>	<b>15.656</b>	<b>17.824</b>	<b>6.140</b>	<b>2.009</b>	<b>0</b>	

ALF: Alfalfa - ARV: Arveja - AVE: Avena - CEB: Cebada - FRE: Frejol - HAB: Haba - MAI: Maíz - PAP: Papa - QUI: Quinoa - TRI: Trigo - YUC: Yuca

**C. Proporción de reportes de afectación a cultivos registrados**

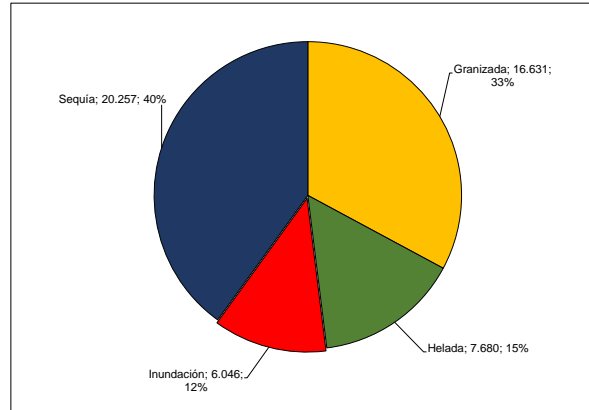
**Figura 2. Proporción de superficie reportada como afectada por cultivo (expresada en hectáreas y porcentaje)**

(De cada 100 ha reportadas como afectadas, cuando corresponde a cada cultivo)



**Figura 3. Proporción de superficie reportada como afectada por evento climático (expresada en hectáreas y porcentaje)**

(De cada 100 ha reportadas como afectadas, cuando corresponde a cada evento climático)



**AVISOS DE SINIESTRO RECIBIDOS POR MUNICIPIO CON REGISTRO DE SEGURO AGRARIO - CAMPAÑA AGRÍCOLA 2019-2020**  
Reporte del 25 noviembre de 2019 al 11 de mayo de 2020

No.	DEPTO.	MUNICIPIO	Nº AVISOS POR EVENTO CLIMÁTICO				Nº TOTAL DE AVISOS	SUPERFICIE REPORTADA COMO AFECTADA POR CULTIVO (ha)										Nº COMUNIDADES	SUPERFICIE REPORTADA TOTAL (ha)	
			GRA	HEL	INU	SEQ		ALF	ARV	AVE	CEB	FRE	HAB	MAI	PAP	QUI	TRI			YUC
1	CHUQUISACA	CAMARGO	0	2	0	1	3	0	0	0	0	0	0	13	24	0	0	0	2	37
2	CHUQUISACA	EL VILLAR	0	0	0	2	2	0	0	0	0	0	0	351	0	0	0	0	8	351
3	CHUQUISACA	ICLA	9	0	0	6	15	0	9	0	339	0	31	71	113	0	166	0	9	728
4	CHUQUISACA	POROMA	8	0	0	0	8	0	0	0	0	0	0	253	102	0	0	0	9	355
5	CHUQUISACA	PRESTO	3	0	0	0	3	0	0	0	0	0	0	7	7	0	12	0	1	25
6	CHUQUISACA	SAN LUCAS	4	4	0	7	15	0	88	0	240	323	58	811	80	0	66	0	31	1.666
7	CHUQUISACA	SAN PABLO DE HUACARETA	0	0	0	1	1	0	0	0	0	0	0	3.025	0	0	0	0	52	3.025
8	CHUQUISACA	SOPACHUY	2	0	0	1	3	0	0	0	0	0	0	1.596	0	0	0	0	24	1.596
9	CHUQUISACA	TARVITA	2	0	0	1	3	0	0	0	0	0	0	121	0	0	0	0	3	121
10	CHUQUISACA	TOMINA	2	0	0	1	3	0	0	0	0	0	0	1.572	202	0	0	0	24	1.774
11	CHUQUISACA	VILLA ALCALÁ	4	0	0	4	8	0	0	0	0	115	0	899	189	0	88	0	17	1.291
12	CHUQUISACA	VILLA AZURDUY	8	0	0	0	8	0	0	0	0	25	0	786	175	0	0	0	13	986
13	CHUQUISACA	VILLA CHARCAS	2	0	1	0	3	0	0	0	0	0	0	32	151	0	0	0	4	183
14	CHUQUISACA	VILLA MOJOCOYA	0	0	0	2	2	0	0	0	0	0	0	781	0	0	663	0	22	1.444
15	CHUQUISACA	VILLA SERRANO	0	0	3	2	5	0	0	0	0	42	0	810	15	0	94	0	23	960
16	CHUQUISACA	VILLA VACA GUZMAN	1	0	0	0	1	0	0	0	0	0	0	225	0	0	0	0	3	225
<b>SUBTOTAL DE CHUQUISACA</b>			<b>45</b>	<b>6</b>	<b>4</b>	<b>28</b>	<b>83</b>	<b>0</b>	<b>96</b>	<b>0</b>	<b>579</b>	<b>505</b>	<b>89</b>	<b>11.349</b>	<b>1.058</b>	<b>0</b>	<b>1.088</b>	<b>0</b>	<b>245</b>	<b>14.763</b>
17	COCHABAMBA	ANZALDO	5	0	1	0	6	0	8	0	0	0	0	85	10	0	0	0	3	102
18	COCHABAMBA	ARQUE	14	4	1	0	19	1	3	29	16	0	5	37	147	0	82	0	10	320
19	COCHABAMBA	BOLIVAR	2	3	0	0	5	0	0	0	59	0	0	0	334	0	0	0	17	393
20	COCHABAMBA	COCAPATA	1	0	0	0	1	0	0	0	0	0	0	0	16	0	0	0	1	16
21	COCHABAMBA	INDEPENDENCIA	6	0	0	0	6	0	0	0	1	0	5	115	152	0	20	0	11	292
22	COCHABAMBA	MIZQUE	0	0	2	8	10	0	0	0	0	65	0	888	265	0	28	0	29	1.246
23	COCHABAMBA	TACACHI	0	0	4	0	4	0	10	0	0	0	0	78	0	0	16	0	2	105
24	COCHABAMBA	TAPACARI	8	4	2	0	14	0	0	0	0	0	8	11	663	0	0	0	28	682
25	COCHABAMBA	VACAS	9	1	8	0	18	0	0	47	0	0	25	3	306	0	13	0	13	394
26	COCHABAMBA	VILA VILA	16	0	0	1	17	0	8	7	21	0	1	300	81	0	64	0	10	481
<b>SUBTOTAL DE COCHABAMBA</b>			<b>61</b>	<b>12</b>	<b>18</b>	<b>9</b>	<b>100</b>	<b>1</b>	<b>28</b>	<b>83</b>	<b>97</b>	<b>65</b>	<b>44</b>	<b>1.516</b>	<b>1.973</b>	<b>0</b>	<b>223</b>	<b>0</b>	<b>124</b>	<b>4.031</b>
27	LA PAZ	BATALLAS	36	0	26	0	62	102	0	105	122	0	60	0	2.505	285	0	0	25	3.179
28	LA PAZ	CHACARILLA	5	0	2	21	28	24	0	0	257	0	0	0	554	89	0	0	12	923
29	LA PAZ	CHARAZANI	0	2	1	0	3	0	11	0	0	0	0	0	30	0	0	0	6	41
30	LA PAZ	CHUMA	21	2	8	2	33	0	0	1	0	0	0	594	27	0	0	0	31	623
31	LA PAZ	COLLANA	5	5	2	0	12	13	0	5	60	0	3	0	59	9	0	0	1	148

**AVISOS DE SINIESTRO RECIBIDOS POR MUNICIPIO CON REGISTRO DE SEGURO AGRARIO - CAMPAÑA AGRÍCOLA 2019-2020**  
Reporte del 25 noviembre de 2019 al 11 de mayo de 2020

No.	DEPTO.	MUNICIPIO	Nº AVISOS POR EVENTO CLIMÁTICO				Nº TOTAL DE AVISOS	SUPERFICIE REPORTADA COMO AFECTADA POR CULTIVO (ha)										Nº COMUNIDADES	SUPERFICIE REPORTADA TOTAL (ha)	
			GRA	HEL	INU	SEQ		ALF	ARV	AVE	CEB	FRE	HAB	MAI	PAP	QUI	TRI			YUC
32	LA PAZ	HUARINA	0	0	3	0	3	5	0	11	0	0	0	0	15	0	0	0	1	31
33	LA PAZ	INQUISIVI	1	0	0	0	1	0	0	0	0	0	0	29	0	0	0	1	29	
34	LA PAZ	LAJA	40	1	20	5	66	181	0	86	667	0	14	0	954	13	0	0	22	1.915
35	LA PAZ	MOCOMOCO	20	0	0	0	20	0	0	0	0	0	1	133	6	0	0	0	13	140
36	LA PAZ	PAPEL PAMPA	0	0	0	2	2	0	0	0	0	0	0	1.162	1.554	0	0	44	2.716	
37	LA PAZ	PUCARANI	2	0	76	0	78	415	0	410	629	0	7	0	534	87	0	0	22	2.082
38	LA PAZ	SAN PEDRO DE CURAHUARA	0	0	0	7	7	0	0	0	0	0	0	141	0	0	0	6	141	
39	LA PAZ	VIACHA	26	0	14	0	40	36	0	3	665	0	8	0	512	66	0	0	16	1.290
<b>SUBTOTAL DE LA PAZ</b>			<b>156</b>	<b>10</b>	<b>152</b>	<b>37</b>	<b>355</b>	<b>776</b>	<b>11</b>	<b>621</b>	<b>2.399</b>	<b>0</b>	<b>93</b>	<b>727</b>	<b>6.528</b>	<b>2.102</b>	<b>0</b>	<b>0</b>	<b>200</b>	<b>13.258</b>
40	ORURO	BELEN DE ANDAMARCA	0	0	0	1	1	0	0	0	0	0	0	0	257	0	0	23	257	
41	ORURO	CARACOLLO	6	0	0	0	6	0	0	0	0	0	0	60	114	0	0	3	174	
42	ORURO	CHALLAPATA	6	0	0	0	6	0	0	0	8	0	3	15	0	0	0	2	26	
43	ORURO	CHOQUECOTA	0	1	0	0	1	0	0	0	0	0	0	0	416	0	0	8	416	
44	ORURO	CURAHUARA DE CARANGAS	0	1	0	0	1	0	0	0	0	0	0	20	0	0	0	1	20	
45	ORURO	EL CHORO	2	4	3	5	14	12	0	0	25	0	0	51	312	0	0	9	399	
46	ORURO	SAN PEDRO DE TOTORA	0	0	0	3	3	0	0	0	349	0	0	1.618	814	0	0	32	2.780	
47	ORURO	SANTIAGO DE ANDAMARCA	2	0	0	0	2	0	0	0	0	0	0	424	907	0	0	44	1.331	
48	ORURO	SORACACHI	9	0	1	0	10	0	0	4	15	0	28	53	53	0	0	2	152	
49	ORURO	TOLEDO	4	3	1	4	12	24	0	0	30	0	1	39	124	0	0	4	219	
50	ORURO	VILLA HUANUNI	8	1	0	0	9	0	0	0	0	0	8	58	9	0	0	5	75	
<b>SUBTOTAL DE ORURO</b>			<b>37</b>	<b>10</b>	<b>5</b>	<b>13</b>	<b>65</b>	<b>36</b>	<b>0</b>	<b>4</b>	<b>426</b>	<b>0</b>	<b>39</b>	<b>0</b>	<b>2.338</b>	<b>3.007</b>	<b>0</b>	<b>0</b>	<b>133</b>	<b>5.849</b>
51	POTOSI	ARAMPAMPA	0	0	6	9	15	0	0	0	0	0	0	193	418	0	375	0	36	986
52	POTOSI	BELEN DE URMIRI	1	0	0	0	1	0	0	0	0	0	0	55	0	0	0	3	55	
53	POTOSI	BETANZOS	3	0	0	2	5	0	14	0	0	0	0	55	18	0	0	2	87	
54	POTOSI	CAIZA D	1	0	0	0	1	0	0	0	0	0	0	29	0	0	0	1	29	
55	POTOSI	CARIPUYO	7	1	0	0	8	0	55	1	15	0	9	76	144	0	26	0	17	326
56	POTOSI	CHAQUÍ	5	0	0	0	5	0	0	0	0	0	511	22	160	0	0	0	10	693
57	POTOSI	CHAYANTA	5	0	0	0	5	0	14	0	90	0	13	0	12	0	12	0	9	141
58	POTOSI	CHUQUIHUTA	19	0	0	0	19	0	79	0	142	0	125	58	168	0	0	0	12	572
59	POTOSI	CKOCHAS	6	2	0	0	8	0	19	0	0	0	0	76	242	0	0	0	14	337
60	POTOSI	COLCHA "K"	1	2	0	0	3	0	0	0	0	0	0	0	515	0	0	4	515	
61	POTOSI	COTAGAITA	5	0	6	0	11	0	0	0	0	0	0	69	12	0	0	0	6	81
62	POTOSI	LLALLAGUA	9	1	0	0	10	0	93	0	61	0	3	48	1.255	0	17	0	66	1.477

**AVISOS DE SINIESTRO RECIBIDOS POR MUNICIPIO CON REGISTRO DE SEGURO AGRARIO - CAMPAÑA AGRÍCOLA 2019-2020**  
Reporte del 25 noviembre de 2019 al 11 de mayo de 2020

No.	DEPTO.	MUNICIPIO	N° AVISOS POR EVENTO CLIMÁTICO				N° TOTAL DE AVISOS	SUPERFICIE REPORTADA COMO AFECTADA POR CULTIVO (ha)										N° COMUNIDADES	SUPERFICIE REPORTADA TOTAL (ha)	
			GRA	HEL	INU	SEQ		ALF	ARV	AVE	CEB	FRE	HAB	MAI	PAP	QUI	TRI			YUC
63	POTOSI	LLICA	1	2	1	0	4	0	0	0	0	0	0	0	0	258	0	0	9	258
64	POTOSI	POCOATA	26	3	1	0	30	10	41	0	271	0	256	182	579	0	35	0	35	1.374
65	POTOSI	PUNA	0	5	0	0	5	0	26	0	136	0	212	811	0	0	132	0	42	1.317
66	POTOSI	RAVELO	8	1	0	0	9	0	0	9	0	0	13	201	356	0	29	0	9	608
67	POTOSI	SACACA	5	2	0	0	7	0	7	0	112	0	0	0	169	0	0	0	10	289
68	POTOSI	SAN PABLO DE LIPEZ	0	1	0	0	1	0	0	0	0	0	0	0	130	0	0	5	130	
69	POTOSI	SAN PEDRO DE BUENA VISTA	12	3	0	0	15	0	0	0	2	0	3	130	200	0	14	0	15	348
70	POTOSI	TACOBAMBA	7	0	1	0	8	0	11	0	0	0	0	37	20	0	0	0	7	69
71	POTOSI	TINGUIPAYA	9	2	0	0	11	0	0	0	132	0	9	19	113	0	43	0	20	316
72	POTOSI	TOMAVE	7	2	0	0	9	0	0	0	2	0	8	3	27	129	2	0	10	170
73	POTOSI	UNCIA	4	2	0	0	6	0	0	0	36	0	0	0	373	0	12	0	12	420
74	POTOSI	YOCALLA	1	11	2	10	24	0	0	3	13	0	140	5	731	0	0	0	21	892
<b>SUBTOTAL DE POTOSI</b>			<b>142</b>	<b>40</b>	<b>17</b>	<b>21</b>	<b>220</b>	<b>10</b>	<b>359</b>	<b>13</b>	<b>1.012</b>	<b>0</b>	<b>1.301</b>	<b>2.013</b>	<b>5.052</b>	<b>1.031</b>	<b>698</b>	<b>0</b>	<b>375</b>	<b>11.489</b>
75	SANTA CRUZ	PUCARA	4	0	0	4	8	0	0	0	0	156	0	28	0	0	0	0	3	184
<b>SUBTOTAL DE SANTA CRUZ</b>			<b>4</b>	<b>0</b>	<b>0</b>	<b>4</b>	<b>8</b>	<b>0</b>	<b>0</b>	<b>0</b>	<b>0</b>	<b>156</b>	<b>0</b>	<b>28</b>	<b>0</b>	<b>0</b>	<b>0</b>	<b>0</b>	<b>3</b>	<b>184</b>
76	TARIJA	EL PUENTE	0	2	0	0	2	0	143	0	0	0	0	0	875	0	0	0	13	1.018
77	TARIJA	PADCAYA	1	0	0	0	1	0	0	0	0	0	0	23	0	0	0	0	2	23
<b>SUBTOTAL DE TARIJA</b>			<b>1</b>	<b>2</b>	<b>0</b>	<b>0</b>	<b>3</b>	<b>0</b>	<b>143</b>	<b>0</b>	<b>0</b>	<b>0</b>	<b>0</b>	<b>23</b>	<b>875</b>	<b>0</b>	<b>0</b>	<b>0</b>	<b>15</b>	<b>1.041</b>
<b>TOTALES</b>			<b>446</b>	<b>80</b>	<b>196</b>	<b>112</b>	<b>834</b>	<b>823</b>	<b>638</b>	<b>721</b>	<b>4.513</b>	<b>726</b>	<b>1.566</b>	<b>15.656</b>	<b>17.824</b>	<b>6.140</b>	<b>2.009</b>	<b>0</b>	<b>1.095</b>	<b>50.615</b>